

**ACTA DE REUNIÓN DE LA COMISIÓN DE REVISIÓN DE LA  
ENAJENACION DE TERRENOS MUNICIPALES  
DEL 03 DE MARZO DEL 2015**



Los integrantes de la comisión de Revisión de las Enajenaciones de Terrenos Municipales se reunieron el día 03 de marzo del 2015 a las 12:00 horas en la sala de juntas de Regidores para desahogar el siguiente orden del día:

Como primer punto del orden del día, se hace circular la lista de asistencia estando presentes los C.C. Regidores Lic. Zuri S. Medina Reyes, Raúl López Lujan y José Luis Aguilar, Coordinadora, Secretario y Vocal, como invitados Leticia Chagoya y María Isabel Martínez del Departamento de Enajenación de Terrenos Municipales, Marco Cedillo Asesor de la fracción edilicia del PAN y Ángeles Apodaca Asesor de la fracción edilicia del PRI.

Como segundo punto del orden del día se presenta el acta de la sesión anterior para su aprobación.

El departamento de enajenación de terrenos municipales presenta los siguientes expedientes para su análisis:

CV-029/10 a nombre de Juan Eugenio Chavarria García se solicita la enajenación de un predio ubicado en el lote 6 A manzana 169, esquina que forman las calles Isla Ascención y Calle Santiago de la Colonia Fronteriza con una superficie de 200 m<sup>2</sup> .y se establece el precio de venta comercial y con las condiciones de pago acordadas por la comisión.


CV-041/14 a nombre de Irma Estrella Cisneros Burciaga solicita la enajenación de un predio ubicado en la esquina que forman las calles Tosabachic y Rio Santa María de la Colonia Papigochih con una superficie de 13.317m<sup>2</sup> acordándose el precio de venta con valor comercial en una sola exhibición.

DN-001/15 Donación solicitada por el Instituto Mexicano del Seguro Social para la construcción de una Clínica ubicado en la Calle Haciendas de los Fresnos, Acacias y Haciendas del Sauz en el fraccionamiento las Haciendas Etapa V con una superficie de 10,045.494 m<sup>2</sup> y se pretende hacer una inversión de más de 113 millones de pesos.

DN/002/15 Donación solicitada por el Servicio de Salud del Estado de Chihuahua con una superficie de terreno 18,177,886m<sup>2</sup> , 2,942,373 m<sup>2</sup> de construcción ubicado en la fracción Nte. M2 12, Fraccionamiento Riberas del Bravo Etapa 1. Complejo Municipal denominado CANA.

Acordándose por la unanimidad presentar los expedientes revisados ante Cabildo para su aprobación.

No habiendo más asuntos que tratar, se dio por terminada esta reunión de trabajo de la comisión siendo las 13:00 horas.



## LISTA DE ASISTENCIA

### Reunión de la Comisión de Revisión de la Enajenación de Terrenos Municipales

**Fecha:** 03 de marzo del 2015

**Hora:** 12:00

**Lugar:** Sala de juntas de Regidores


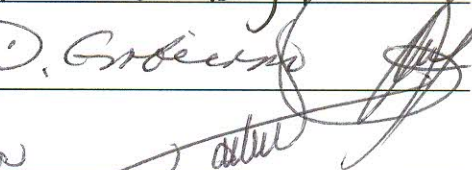

#### Integrantes de la Comisión:

ZURI SADAY MEDINA REYES Coordinadora

RAÚL JOSÉ LÓPEZ LUJAN Secretario

JOSÉ LUIS AGUILAR CUELLAR Vocal

#### Asistentes:

Nombre	Dependencia	Firma
Marco Antonio Cedillo	Asesor Reg. PAN	
Leticia Chagoya Nova	D. Gobierno	
Maria Isabel Martinez Varela		
Angeles Apodaca S.	Asesor fracción PRI	