

**ACTA DE REUNIÓN DE LA COMISIÓN DE REVISION DE LA
ENAJENACION DE TERRENOS MUNICIPALES
DEL 2 DE JUNIO DE 2014**

Los integrantes de la comisión de Revisión de la Enajenación de Terrenos Municipales se reunieron el día 2 de junio a las 11:00 horas en la sala de juntas de regidores para desahogar el siguiente orden del día:

Como primer punto del orden del día se hace circular la lista de asistencia estando presentes los C. Regidores Lic. Zuri S. Medina Reyes, José Luis Aguilar y Raúl López Lujan, Coordinadora, Secretario y Vocal de la Comisión de Enajenación de Terrenos Municipales, como invitados el regidor Jesús José Rodríguez Torres, el regidor Julio Alejandro Gómez Alfaro. Lic. Ramón Mario López López, Director de Enajenaciones, Claudia Valdespino de la misma Dirección, asistidos por la Arq. Ángeles Apodaca S. asesor de la fracción edilicia del PRI.

Como segundo punto del orden del día se presenta el acta de la sesión anterior para su aprobación.

Como tercer punto del orden del día, se presentan expedientes para revisión y en su caso aprobación para la enajenación:

CV-012/12 ubicado en la Calle Tarascos en la Col. Aztecas con una superficie de 1,473.25 m² el cual después de un extenso análisis se aprueba la enajenación a título oneroso con algunas condicionantes de diseño urbano y a valor comercial de avalúo del 2014.

CV-035/13 predio ubicado en esquina de las Calles Arroyo del Mimbres y Calle Chayote en la Col. Felipe Ángeles con un superficie de 180.15 m² autorizando su enajenación a título oneroso a valor de avalúo comercial actual.



H. CUERPO DE REGIDORES

CV-056/11 predio ubicado sobre la calle Isla Elba lote 4 sur, manzana 65 en la colonia Luis Echeverría con una superficie de 225.00 m² autorizando su enajenación a título oneroso con el valor del avalúo comercial.

DN-004/11 predio ubicado sobre la calle Adolfo Chrislieb Ibarrola, Rafael Hernández y José Contreras Aguilera en la Col. Gómez Morín con una superficie de 2,043.80 m², se autoriza la enajenación a título gratuito a la Diócesis de Cd. Juárez, A.R.

DN-021/11 predio ubicado en la esquina de las calles Fray Antonio de Arteaga y Mesa Central Lote 02 manzana 49 col. Jardines de San Francisco 2 con una superficie de 3,361.98 m², se autoriza la enajenación a título gratuito al Centro Caritativo para Atención de Enfermos de Sida, A.C.

CV-059/13 predio ubicado sobre la calle Gustavo Castillo lote 31 manzana 41 en la Colonia Héroes de la Revolución con una superficie de 194.90 m² m² autorizando su enajenación a título oneroso con el valor del avalúo comercial.

CV-037/13 predio ubicado sobre la calle Hagámoslo Juntos identificado como lote 19 , manzana "C" de la Col. Solidaridad con una superficie de 161.32 m² autorizando su enajenación a título oneroso con el valor del avalúo comercial.

CV-017/13 predio ubicado en la esquina de las calles Coatepec y calle Real e Monte lote 6 manzana 69 de la col. Gustavo Díaz Ordaz con una superficie de 640.12 m² el cual presenta recibos de pagos a la dependencia de Asentamientos Humanos y se autoriza se reconozca para realizar los trámites correspondientes.

No habiendo más asuntos que tratar se dio por terminada esta reunión de trabajo de la comisión siendo las 12:30 horas.

LISTA DE ASISTENCIA

Reunión de la Comisión de Revisión de la Enajenación de Terrenos Municipales

Fecha: 02 Junio 2014 Hora: 11:00


Lugar: Sala de Juntas de Regidores

Integrantes de la Comisión:



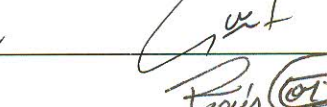


ZURI SADAY MEDINA REYES Coordinadora

RAÚL JOSÉ LÓPEZ LUJAN Secretario

JOSÉ LUIS AGUILAR CUELLAR Vocal



Asistentes:

Nombre	Dependencia	Firma
Ramon Mario López	Enajenación	
Claudia Valdaspino	Enajenación	
Christian Gaeta G.	Asesor Regidor	
JESUS JOSE RODRIGUEZ TORRES	REGIDOR	
JULIO ALEJANDRO GÓMEZ ALFARO	REGIDOR	
Angeles Apodaca S.	Asesor PRI	